



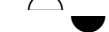






Teilplan Radverkehr

bestehend: geplant:

-  Kantonale Hauptroute
-  Kommunale Hauptroute
-  Kommunale Nebenroute
-  Velo - Abstellplätze
-  Haltestellen des öffentlichen Verkehrs

-  Öffentliche Bauten / Anlagen
-  Publikumsintensive Anlagen (Einkauf etc.)
-  Schule / Kindergarten
-  Entsorgungsstelle

Orientierender Inhalt

-  Gemeindegrenze
-  Bauzone
-  Wald

