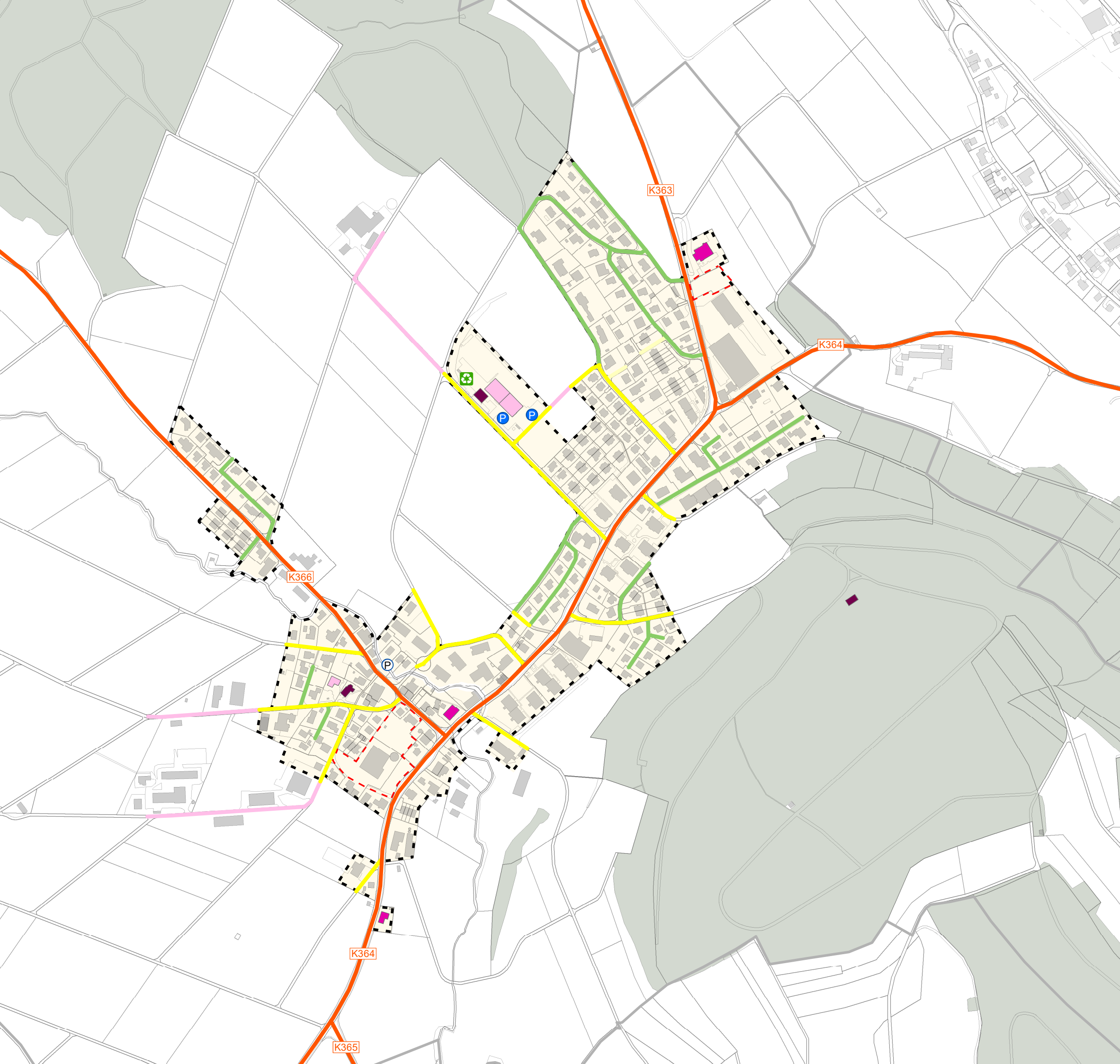














Teilplan MIV






bestehend geplant

-  Verbindungsstrasse (VS, kantonal) □ □
-  Erschliessungsstrasse (ES) □ □
-  Zufahrtsstrasse
-  Zufahrtsweg
-  Privat
-   Parkierungsanlage öffentlich □ □
-  □ □ □ V □ D □ P □ W □ S □ O □ D □ □ □ □ □ □ □ □ W □ L □ □

-  Öffentliche Bauten / Anlagen
-  Publikumsintensive Anlagen (Einkauf etc.)
-  Schule / Kindergarten
-  Entsorgungsstelle

Orientierender Inhalt

-  Gemeindegrenze
-  Bauzone
-  Wald